














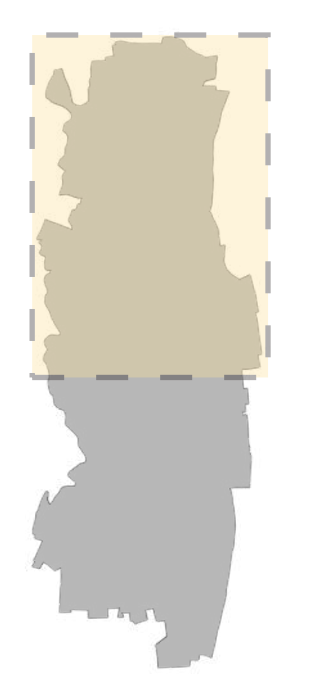


LEGENDA

-  Ambiti di trasformazione e ambiti di rigenerazione urbana (AT - ARU)
-  Tessuto urbano consolidato (Tav.Pdr 2)
-  Ambiti agricoli esterni al perimetro del Parco Lura (AG)\*
-  Verde di salvaguardia ambientale (Vs)
-  Area di laminazione Lura\*
-  Aree Agricole nello stato di fatto (art.43 L.R.12/05)
-  PIF vigente (rettificato con decreto 4592 del 30.03.2018 - fonte Regione Lombardia)  
 Aree soggette a vincolo paesaggistico ai sensi del D.lgs 42/04 art.142 let.g e alla normativa forestale D.lgs34/2018, L.r.31/08 e r.r. 5/2007
-  Perimetro del PLUS della valle del Lura  
 ambiti assoggettati alle Norme Tecniche del PPA del Parco Lura
-  Boschi (art.17 NT - PPA Parco Lura)
-  Aree agricole di tutela naturalistica (art.18 NT - PPA Parco Lura)\*
-  Aree agricole multifunzionali (art.19 NT - PPA Parco Lura)\*
-  Insediamenti rurali (art.20 NT - PPA Parco Lura)\*
-  Parchi Territoriali (Art.21 NT - PPA Parco Lura)
-  Servizi (art.22 NT - PPA Parco Lura)
-  Aree Edificate (art.23 NT - PPA Parco Lura)

\*Ambiti che costituiscono gli A.A.S. "Ambiti agricoli di interesse strategico" (art.15 L.r. 12/05 smi, art.15 NTA PTCP di Como)



**Comune di Bregnano**  
 Provincia di Como

il Sindaco:  
 DADDI ELENA  
 Segretario:  
 DOTT. ANDREA FIORELLA  
 resp. ufficio urbanistica - edilizia privata  
 GEOM. ENRICO CALEFFI

22/04/2024

**Piano di Governo del Territorio**  
 ai sensi L.R. 12/2005 s.m.i.

**Variante generale al Piano di Governo del Territorio**

PIANO DELLE REGOLE  
**PdR-8.1**  
 SCALA 1:3.000

Adozione: D.C.C.n. 32 del 29/11/2023  
 Approvazione: D.C.C.n. 19 del 22/04/2024  
 Pubblicazione sul BURL:

TITOLO: Carta della conformazione del regime dei suoli extraurbani - NORD

